

บทที่ 1

บทนำ

บทที่ 1

บทนำ

1.1 ความเป็นมาของโครงการ

โครงการ ฟील พหล 34 (เดิมชื่อโครงการ พหลโยธิน 34 คอนโดมิเนียม (ภาคผนวกที่ 12)) เป็นโครงการอาคารชุดพักอาศัยสูง 8 ชั้น จำนวน 4 อาคาร และอาคารสโมสรสูง 3 ชั้น พร้อมชั้นใต้ดิน 2 ชั้น จำนวน 1 อาคาร มีห้องชุดพักอาศัย 358 ห้อง และที่จอดรถยนต์ 145 คัน โดยโครงการตั้งอยู่ซอยพหลโยธิน 34 ถนนพหลโยธิน แขวงเสนานิคม เขตจตุจักร กรุงเทพมหานคร

ทั้งนี้ โครงการเข้าข่ายศึกษาและจัดทำรายงานการวิเคราะห์ผลกระทบสิ่งแวดล้อม ในขั้นตอนการขออนุญาตก่อสร้าง ตามประกาศกระทรวงทรัพยากรธรรมชาติและสิ่งแวดล้อม เรื่อง กำหนดประเภทและขนาดของโครงการหรือกิจการซึ่งต้องจัดทำรายงานการวิเคราะห์ผลกระทบสิ่งแวดล้อม และหลักเกณฑ์ วิธีการ ระเบียบปฏิบัติ และแนวทางการจัดทำรายงานการวิเคราะห์ผลกระทบสิ่งแวดล้อม พ.ศ. 2555 ที่กำหนดให้อาคารอยู่อาศัยรวมตามกฎหมายว่าด้วยการควบคุมอาคาร ที่มีจำนวนห้องพักตั้งแต่ 80 ห้อง ขึ้นไป หรือมีพื้นที่ใช้สอยตั้งแต่ 4,000 ตารางเมตร ขึ้นไป จะต้องจัดทำรายงานการวิเคราะห์ผลกระทบสิ่งแวดล้อม เสนอต่อสำนักงานนโยบายและแผนทรัพยากรธรรมชาติและสิ่งแวดล้อม (สผ.) เพื่อประกอบการพิจารณาก่อนการดำเนินการ ซึ่งโครงการ พหลโยธิน 34 คอนโดมิเนียม ได้รับการพิจารณาเห็นชอบในรายงานการวิเคราะห์ผลกระทบสิ่งแวดล้อมจากคณะกรรมการผู้ชำนาญการ ตามหนังสือเลขที่ ทส 1010.5/12808 ลงวันที่ 19 กันยายน 2561 (ภาคผนวกที่ 6)

ในการนี้ บริษัท ซี.อี.เอ็ม เทคโนโลยี (ไทยแลนด์) จำกัด ได้ดำเนินการจัดทำรายงานผลการปฏิบัติตามมาตรการป้องกันและแก้ไขผลกระทบสิ่งแวดล้อม และมาตรการติดตามตรวจสอบคุณภาพสิ่งแวดล้อม (ระยะดำเนินการ) ประจำเดือนกรกฎาคม-ธันวาคม 2567 เพื่อเสนอต่อสำนักงานนโยบายและแผนทรัพยากรธรรมชาติและสิ่งแวดล้อม รับทราบผลการติดตามตรวจสอบและพิจารณาให้ข้อคิดเห็นเพิ่มเติม เพื่อการปรับปรุงแก้ไขการปฏิบัติให้มีความถูกต้องเหมาะสมและก่อให้เกิดผลกระทบต่อคุณภาพสิ่งแวดล้อมน้อยที่สุดต่อไป

การดำเนินการจัดทำรายงานผลการปฏิบัติตามมาตรการป้องกันและแก้ไขผลกระทบสิ่งแวดล้อม และติดตามตรวจสอบคุณภาพสิ่งแวดล้อม (ระยะดำเนินการ) มีวัตถุประสงค์ ดังนี้

- 1) เพื่อติดตามตรวจสอบคุณภาพสิ่งแวดล้อม
- 2) เพื่อนำเสนอผลการปฏิบัติตามมาตรการป้องกัน และแก้ไขผลกระทบสิ่งแวดล้อม
- 3) เพื่อนำเสนอมาตรการที่เปลี่ยนแปลงและสภาพปัจจุบันของโครงการ

1.2 รายละเอียดโครงการโดยสรุป

- 1) ชื่อโครงการ โครงการ ฟील พหล 34 (ระยะดำเนินการ)
- 2) สถานที่ตั้ง เลขที่ 2098 ถนนพหลโยธิน แขวงเสนานิคม เขตจตุจักร กรุงเทพฯ 10900
- 3) ชื่อเจ้าของโครงการ นิติบุคคลอาคารชุดโครงการ ฟील พหล 34
- 4) สถานที่ติดต่อ เลขที่ 2098 ถนนพหลโยธิน แขวงเสนานิคม เขตจตุจักร กรุงเทพฯ 10900
- 5) จัดทำโดย บริษัท ซี.อี.เอ็ม เทคโนโลยี (ไทยแลนด์) จำกัด
- 6) โครงการได้รับความเห็นชอบในรายงานการวิเคราะห์ผลกระทบสิ่งแวดล้อม เมื่อวันที่ 19 กันยายน 2561
- 7) โครงการได้นำเสนอรายงานผลการปฏิบัติตามมาตรการฯ ครึ่งสุดท้าย เมื่อวันที่ 26 กรกฎาคม 2567

8) รายละเอียดโครงการ

โครงการ ฟิล พหล 34 เป็นโครงการอาคารชุดพักอาศัยสูง 8 ชั้น จำนวน 4 อาคาร และอาคารสโมสรสูง 3 ชั้น และชั้นใต้ดิน 2 ชั้น จำนวน 1 อาคาร มีห้องชุดพักอาศัย 358 ห้อง และที่จอดรถยนต์ 145 คัน

- กิจกรรมในโครงการ

* โครงการออกแบบให้มีระบบบำบัดน้ำเสียจำนวน 5 ชุด สามารถรองรับปริมาณน้ำเสียได้รวม 179 ลูกบาศก์เมตรต่อวัน ดังนี้ 2 ชุดแรกอยู่ที่ อาคาร A และ B เป็นระบบบำบัดน้ำเสียเติมอากาศแบบระบบตะกอนเร่ง (Conventional activated sludge system) สามารถรองรับน้ำเสียได้ 40 ลูกบาศก์เมตรต่อวัน ซึ่งระบบบำบัดน้ำเสีย ประกอบด้วย ถังดักไขมันขนาด 4 ลูกบาศก์เมตร ถังแยกตะกอน ถังปรับอัตราการไหล ถัง Fixed Film Aeration ถังตกตะกอน และถังพัก อีก 2 ชุด อยู่ที่ อาคาร C และ D เป็นระบบบำบัดน้ำเสียเติมอากาศแบบระบบตะกอนเร่ง (Conventional activated sludge system) สามารถรองรับน้ำเสียได้ 48 ลูกบาศก์เมตรต่อวัน ซึ่งระบบบำบัดน้ำเสียประกอบด้วย ถังดักไขมันขนาด 5 ลูกบาศก์เมตร ถังแยกตะกอน ถังปรับอัตราการไหล ถัง Fixed film aeration ถังตกตะกอน และถังพักตะกอนเวียนกลับ และชุดสุดท้ายอยู่ที่อาคารสโมสรเป็นระบบบำบัดน้ำเสียเติมอากาศแบบระบบตะกอนเร่ง (Septic and aeration system) สามารถรองรับน้ำเสียได้ ลูกบาศก์เมตรต่อวัน ซึ่งระบบบำบัดน้ำเสียประกอบด้วย ถังเกราะขนาด 1.5 ลูกบาศก์เมตร และถังเติมอากาศ







สภาพพื้นที่โครงการในปัจจุบันและสภาพแวดล้อมบริเวณแนวเขตติดต่อพื้นที่โครงการ ฟิล พหล 34 มีดังนี้

ทิศเหนือ	ติดต่อกับ	อาคารพาณิชย์สูง 3-4 ชั้น
ทิศใต้	ติดต่อกับ	ถนนซอยพหลโยธิน 34 กว้าง 9 เมตร ถัดไปเป็น อาคารพาณิชย์สูง 5 ชั้น
ทิศตะวันออก	ติดต่อกับ	อาคารพักอาศัยพหลโยธิน 34 เรสซิเดนซ์ สูง 8 ชั้น
ทิศตะวันตก	ติดต่อกับ	อาคารพาณิชย์ สูง 4-5 ชั้น

รายละเอียดพื้นที่ตั้งของโครงการแสดงดังรูปที่ 1.1 และรายละเอียดผังแสดงการใช้ประโยชน์บริเวณพื้นที่โครงการและพื้นที่ใกล้เคียงดังรูปที่ 1.2 และสภาพโครงการในปัจจุบันดังรูปที่ 1.3



รูปที่ 1.1 พื้นที่ตั้งของโครงการ

	 
<p>ทิศเหนือ : อาคารพาณิชย์สูง 3-4 ชั้น</p>	<p>ทิศใต้ : ถนนซอยพหลโยธิน 34 กว้าง 9 เมตร ถัดไปเป็นอาคารพาณิชย์สูง 5 ชั้น</p>
 	
<p>ทิศตะวันออก : อาคารพักอาศัยพหลโยธิน 34 เรสซิเดนซ์ สูง 8 ชั้น</p>	<p>ทิศตะวันตก : อาคารพาณิชย์ สูง 4-5 ชั้น</p>

รูปที่ 1.2 แสดงการใช้ประโยชน์บริเวณพื้นที่โครงการและพื้นที่ใกล้เคียง



รูปที่ 1.3 สภาพโครงการในปัจจุบัน

1. ทรัพยากรสิ่งแวดล้อมทางกายภาพ

1.1 สภาพภูมิประเทศ

จากข้อมูลรายงานการประเมินผลกระทบสิ่งแวดล้อม (EIA) โครงการ ฟิล พหล 34 ปี พ.ศ. 2561 ระบุว่าบริเวณพื้นที่โครงการมีการเปลี่ยนแปลงจากพื้นที่ว่างเปล่ามาเป็นอาคารชุดพักอาศัย สูง 8 ชั้น จำนวน 4 อาคาร และอาคารสโมสรสูง 3 ชั้น พร้อมชั้นใต้ดิน 2 ชั้น จำนวน 1 อาคาร สระว่ายน้ำ และพื้นที่สีเขียว ซึ่งมีการออกแบบให้มีความสอดคล้อง และกลมกลืนกับสภาพอาคารบริเวณรอบโครงการ โดยโครงการตั้งอยู่ในบริเวณที่มีการพัฒนาเป็นกลุ่มบ้านพักอาศัย อาคารชุดพักอาศัย อาคารพาณิชย์ อาคารสำนักงาน ร้านค้า ร้านอาหาร และสถานประกอบการต่าง ๆ ดังนั้น การดำเนินงานของโครงการจึงมีความสอดคล้องและกลมกลืนกับสภาพโดยรอบพื้นที่โครงการ นอกจากนี้โครงการยังจัดให้มีพื้นที่สีเขียว โดยปลูกไม้ยืนต้นและพืชคลุมดินภายในพื้นที่โครงการ และโดยรอบตามแนวเขตที่ดินโครงการ ซึ่งก่อให้เกิดร่มเงา ความร่มรื่น และความสวยงาม ทำให้เกิดความสดชื่นแก่ผู้พบเห็นในพื้นที่โครงการและประชาชนที่สัญจรไปมา ดังนั้นในระยะดำเนินการโครงการไม่เกิดผลกระทบต่อสภาพภูมิประเทศโดยรอบอย่างมีนัยสำคัญ

1.2 ทรัพยากรดิน

การเปิดดำเนินโครงการเป็นอาคารชุดพักอาศัยรวม ซึ่งไม่มีกิจกรรมหรือการดำเนินการที่เป็นการทำลายโครงสร้างและคุณสมบัติของทรัพยากรดิน นอกจากนี้ โครงการยังปลูกไม้ยืนต้น ไม้พุ่ม และหญ้าปกคลุมดิน ดังนั้นในระยะดำเนินการไม่ก่อให้เกิดผลกระทบต่อสภาพดินและคุณสมบัติของดิน

1.3 ธรณีวิทยา

การเปิดดำเนินโครงการเป็นอาคารชุดพักอาศัยรวม ซึ่งไม่มีกิจกรรมหรือการดำเนินการที่เป็นการทำลายโครงสร้างและคุณสมบัติของทรัพยากรดิน นอกจากนี้ โครงการยังปลูกไม้ยืนต้น ไม้พุ่ม และหญ้าปกคลุมดิน ดังนั้นในระยะดำเนินการไม่ก่อให้เกิดผลกระทบต่อสภาพดินและการชะล้างหน้าดิน

1.4 สภาพภูมิอากาศ อุณหภูมิอากาศ และคุณภาพอากาศ

จากข้อมูลรายงานการประเมินผลกระทบสิ่งแวดล้อม (EIA) โครงการ ฟิล พหล 34 ปี พ.ศ. 2561 ระบุว่าผลกระทบด้านคุณภาพอากาศเกิดจากการจราจรภายในโครงการ ซึ่งมลพิษที่เกิดขึ้นมาจากท่อไอเสียรถยนต์ของพาหนะที่ผู้พักอาศัยใช้ โดยพื้นที่ที่มีความเสี่ยงในการเกิดการสะสมตัวของมลพิษทางอากาศ คือบริเวณพื้นที่จอดรถและถนนภายนอกอาคาร ซึ่งอาจส่งผลกระทบในด้านความเดือดร้อน รำคาญ และอาจสะสมเป็นผลกระทบต่อสุขภาพอนามัยของผู้ใช้บริการและชุมชนโดยรอบได้ ดังนั้นการประเมินผลกระทบด้านคุณภาพอากาศจากยานพาหนะพิจารณาจากมลสารหลักที่ระบายออกจากยานพาหนะ ได้แก่ ฝุ่นละอองขนาดเล็กไม่เกิน 100 ไมครอน (TSP) ฝุ่นละอองขนาดเล็กไม่เกิน 10 ไมครอน (PM-10) ก๊าซคาร์บอนมอนอกไซด์ (CO) ออกไซด์ของไนโตรเจน (NO₂) ก๊าซซัลเฟอร์ไดออกไซด์ (SO₂) และไฮโดรคาร์บอน (THC) โดยปริมาณของมลสารชนิดต่าง ๆ ที่ระบายออกจากรถยนต์มาจากสัมประสิทธิ์ตัวคูณการปลดปล่อยมลสาร (Emission Factor) ของยานพาหนะ ชนิดเครื่องยนต์เบนซินเล็ก (Light Duty Gasoline Vehicle, LDGV)

1.5 เสียงและความสั่นสะเทือน

(1) เสียง

การเปิดดำเนินโครงการมียานพาหนะของผู้ที่พักอาศัยในโครงการเข้า-ออกมากขึ้น จึงอาจก่อให้เกิดเสียงดังรบกวน หรือก่อให้เกิดความรำคาญทั้งต่อผู้พักอาศัยและชุมชนโดยรอบไม่ต่างไปจากเดิมมากนักและยานพาหนะของผู้ที่พักอาศัยในโครงการไม่ได้เข้า-ออกโครงการพร้อมกันทั้งหมด และไม่ได้เข้า-ออกตลอดทั้งวัน ผลการตรวจวัดระดับเสียงบริเวณที่จอดรถโครงการอาคารอยู่อาศัยรวมพบว่า อยู่ในเกณฑ์มาตรฐาน

(2) สั่นสะเทือน

กิจกรรมหลักโครงการในช่วงเปิดดำเนินการ คือ การพักอาศัย ไม่มีการประกอบกิจกรรมหรือดำเนินการที่ก่อให้เกิดความสั่นสะเทือนอย่างมีนัยสำคัญ จึงคาดว่าผลกระทบด้านความสั่นสะเทือนในระดับต่ำ หรือไม่ก่อให้เกิดความเดือดร้อนรำคาญต่อผู้พักอาศัยและผู้ที่อยู่ใกล้เคียงโดยรอบ

1.6 ทรัพยากรน้ำ

การเปิดดำเนินโครงการเพื่อการพักอาศัย 358 ห้อง และกิจกรรมต่าง ๆ ในโครงการคาดว่าจะมีปริมาณน้ำเสียที่เกิดขึ้น 171.864 ลูกบาศก์เมตรต่อวัน โครงการออกแบบให้มีระบบบำบัดน้ำเสียจำนวน 5 ชุด สามารถรองรับปริมาณน้ำเสียได้รวม 179 ลูกบาศก์เมตรต่อวัน โดยน้ำที่ผ่านการบำบัดแล้วมีการระบายลงสู่ท่อระบายน้ำสาธารณะ บริเวณถนนซอยพหลโยธิน 34 ผ่านท่อระบายน้ำทิ้งของโครงการ ซึ่งแยกส่วนกับท่อระบายน้ำฝนของโครงการ ดังนั้นจึงไม่ส่งผลกระทบต่อคุณภาพน้ำผิวดิน

4.2 ผลกระทบต่อทรัพยากรชีวภาพ

โครงการตั้งอยู่ในพื้นที่แขวงเสนานิคม เขตจตุจักร กรุงเทพมหานคร มีลักษณะเป็นเขตชุมชนเมือง และมีสภาพแวดล้อมโดยทั่วไปเป็นกลุ่มบ้านพักอาศัย อาคารชุดพักอาศัย อาคารพาณิชย์ อาคารสำนักงาน ร้านค้าร้านอาหาร และสถานประกอบการต่าง ๆ จึงไม่มีสิ่งมีชีวิตใด ๆ ที่สำคัญทางเศรษฐกิจหรือควรค่าแก่การอนุรักษ์ ซึ่งจากการศึกษาผลกระทบต่อทรัพยากรสิ่งแวดล้อมทางนิเวศวิทยา ดังนี้

4.2.1 นิเวศวิทยาทางบก

จากข้อมูลรายงานการประเมินผลกระทบสิ่งแวดล้อม (EIA) โครงการ ฟิล พหล 34 ปี พ.ศ. 2561 ระบุว่าไม่มีทรัพยากรนิเวศวิทยายานนกที่สำคัญหรือหายากและควรค่าแก่การอนุรักษ์ เช่น ป่าสงวนหรือสัตว์ป่าสงวน ดังนั้นการดำเนินการในพื้นที่ดังกล่าวจึงไม่ก่อให้เกิดผลกระทบที่มีนัยสำคัญต่อระบบนิเวศวิทยาทางบก

4.2.2 นิเวศวิทยาทางน้ำ

จากข้อมูลรายงานการประเมินผลกระทบสิ่งแวดล้อม (EIA) โครงการ ฟิล พหล 34 ปี พ.ศ. 2561 ระบุว่าน้ำเสียที่เกิดขึ้นในกิจกรรมต่าง ๆ ที่ผ่านการบำบัดโดยระบบบำบัดน้ำเสียของโครงการ โดยน้ำทิ้งที่ออกจากโครงการมีคุณภาพตามมาตรฐานที่กฎหมายกำหนด และระบายลงสู่รางระบายน้ำสาธารณะบริเวณถนนซอยพหลโยธิน 34 โดยไม่ได้ถูกระบายลงแม่น้ำหรือแหล่งน้ำที่มีระบบนิเวศวิทยา ดังนั้นการดำเนินการของโครงการจึงไม่ก่อให้เกิดผลกระทบที่มีนัยสำคัญต่อระบบนิเวศวิทยาทางน้ำ

3. ผลกระทบต่อคุณค่าการใช้ประโยชน์ของมนุษย์

3.1 การใช้น้ำ

โครงการเปิดดำเนินการมีความต้องการน้ำใช้ประมาณ 218.405 ลูกบาศก์เมตร/วัน โดยโครงการใช้น้ำประปาจากการประปานครหลวง สำนักงานประปาสาขาพญาไท ซึ่งสามารถจ่ายน้ำให้กับโครงการได้อย่างเพียงพอ โดยไม่มีผลกระทบต่อชุมชนข้างเคียง โดยเชื่อมต่อท่อน้ำประปาจากท่อส่งน้ำประปาริมนถนนซอยพหลโยธิน 34 การเข้าสู่ภายในโครงการ โครงการได้ออกแบบให้มีการเก็บกักและสำรองน้ำประปาเพื่อใช้สำหรับการอุปโภค-บริโภคและสำรองเพื่อการดับเพลิง โดยออกแบบให้มีถังเก็บน้ำสำรอง (ค.ส.ล.) ใต้ดิน จำนวน 2 ถัง มีขนาดความจุรวม 340.2 ลูกบาศก์เมตร

3.2 การระบายน้ำและการป้องกันน้ำท่วม

จากข้อมูลรายงานการประเมินผลกระทบสิ่งแวดล้อม (EIA) โครงการ ฟิล พหล 34 ปี พ.ศ. 2561 ระบุว่าการระบายน้ำฝนของโครงการ โดยน้ำฝนที่ตกในพื้นที่อาคารถูกรวบรวมลงมาตามท่อระบายน้ำภายในโครงการเพื่อระบายลงบ่อพัก (Manhole) ที่ใกล้ที่สุด ส่วนน้ำฝนที่ตกในส่วนถนน พื้นที่สีเขียวรอบ ๆ อาคารไหลลงสู่บ่อพักด้วยเช่นกัน แล้วน้ำระบายผ่านท่อคอนกรีตเสริมเหล็กขนาดเส้นผ่านศูนย์กลาง 0.60 เมตร ด้วยความลาดชัน 1:200 จากนั้นน้ำจากท่อระบายน้ำฝนไหลรวมกันเข้าสู่บ่อพักขะที่ติดตั้งตะแกรงอยู่ภายในเพื่อคัดเศษขยะและวัสดุขนาดใหญ่ที่ส่งผลกระทบต่อระบบระบายน้ำสาธารณะไหลลงสู่บ่อท่อน้ำของโครงการก่อนระบายลงสู่ระบบระบายน้ำสาธารณะผ่านท่อคอนกรีตเสริมเหล็กขนาดเส้นผ่านศูนย์กลาง 0.60 เมตร ด้วยอัตราการระบายน้ำที่น้อยกว่าอัตราการระบายน้ำก่อนพัฒนาโครงการ

อัตราการระบายน้ำหลังพัฒนาโครงการ ($Q_{หลัง}$) มีค่ามากกว่าอัตราการระบายน้ำก่อนพัฒนาโครงการ ($Q_{ก่อน}$) เท่ากับ 0.115 ลูกบาศก์เมตรต่อวินาที ($0.149 - 0.034 = 0.115$ ลูกบาศก์เมตรต่อวินาที) ซึ่งทางโครงการควบคุมอัตราการระบายน้ำไม่ให้เกินอัตราการระบายน้ำก่อนการพัฒนาโครงการ โดยโครงการทำการท่อน้ำในบ่อท่อน้ำของโครงการ ซึ่งมีปริมาณน้ำที่ต้องกักเก็บปริมาตรรวม 213.762 ลูกบาศก์เมตร จัดให้มีบ่อท่อน้ำ ปริมาตร 223.50 ลูกบาศก์เมตร (ไม่น้อยกว่าปริมาณน้ำส่วนเกินที่ต้องการกักเก็บ 213.762 ลูกบาศก์เมตร) ซึ่งสามารถชะลอน้ำฝนก่อนระบายสู่ท่อระบายน้ำสาธารณะด้านหน้าโครงการ การระบายน้ำฝนออกจากโครงการโดยใช้เครื่องสูบน้ำ ขนาด 0.017 ลูกบาศก์เมตรต่อวินาที (จำนวน 2 ชุด ทำงาน 1 ชุด และสำรอง 1 ชุด) เพื่อควบคุมอัตราการระบายน้ำไม่ให้เกินก่อนการพัฒนา (0.034 ลูกบาศก์เมตรต่อวินาที) ดังนั้นอัตราการระบายน้ำหลังการพัฒนาไม่มากกว่าอัตราการระบายน้ำก่อนพัฒนาโครงการ

3.3 การจัดการมูลฝอย

1) ความเพียงพอของถังมูลฝอยและห้องพักมูลฝอย

จากข้อมูลรายงานการประเมินผลกระทบสิ่งแวดล้อม (EIA) โครงการ พิล พหล 34 ปี พ.ศ. 2561 ระบุว่าปริมาณขยะมูลฝอยที่เกิดขึ้นในช่วงโครงการเปิดดำเนินการประมาณ 3.52 ลูกบาศก์เมตรต่อวัน ซึ่งเป็นมูลฝอยจากส่วนห้องพักอาศัย สำนักงานห้องนิติบุคคล และพนักงานในโครงการ โดยโครงการจัดถังรองรับมูลฝอยแห้ง มูลฝอยรีไซเคิล มูลฝอยเปียก และมูลฝอยอันตราย อย่างละ 1 ถัง ชนิดมีฝาปิดมิดชิด และจัดวางไว้ในห้องพักมูลฝอยประจำชั้นทุกชั้น และจัดให้มีถังรองรับมูลฝอยในพื้นที่ส่วนกลางต่างๆ เช่น บริเวณโถงทางเดิน โถงลิฟต์ และโถงรับรอง โดยทุกวันมีพนักงานทำความสะอาดเข้าไปจัดเก็บและรวบรวมมูลฝอยไปไว้ที่ห้องพักมูลฝอยรวมของโครงการ ดังนั้นโครงการได้จัดให้มีภาชนะรองรับอย่างเพียงพอและทั่วถึงทั้งพื้นที่โครงการ

2) ความสามารถในการเก็บขนมูลฝอยของสำนักงานเขตจตุจักร

จากข้อมูลรายงานการประเมินผลกระทบสิ่งแวดล้อม (EIA) โครงการ พิล พหล 34 ปี พ.ศ. 2561 ระบุว่าปริมาณขยะมูลฝอยที่เกิดขึ้นในช่วงโครงการเปิดดำเนินการประมาณ 3.52 ลูกบาศก์เมตร/วัน โดยการจัดเก็บมูลฝอยของโครงการอยู่ในพื้นที่ความรับผิดชอบของสำนักงานเขตจตุจักร ซึ่งมีความสามารถและความพร้อมที่เข้ามาเก็บขนมูลฝอยในโครงการ ซึ่งรถเก็บขนมูลฝอยของสำนักงานเขตมีการเก็บขนขยะมูลฝอย 3 วันต่อสัปดาห์ ในช่วงเวลา 04.00-12.00 น. และเวลา 20.00-04.00 น. โดยจัดให้มีพนักงานคอยอำนวยความสะดวก และห้ามไม่ให้มีการนำสิ่งของใด ๆ มาวางกีดขวางการเข้าเก็บขนมูลฝอยของสำนักงานเขต โดยสำนักงานเขตจตุจักรได้ออกหนังสือรับรองในการจัดเก็บมูลฝอย สิ่งปฏิกูล ไขมัน และกากตะกอน (Sludge) จากระบบบำบัดน้ำเสียให้กับโครงการ

3.4 ระบบไฟฟ้า

โครงการมีความต้องการใช้ไฟฟ้าประมาณ 1,552.66 kVA โดยรับกระแสไฟฟ้ามาจากการไฟฟ้านครหลวง เขตบางเขน ซึ่งเป็นระบบจำหน่ายไฟฟ้าแรงสูงของการไฟฟ้านครหลวง ซึ่งระบบไฟฟ้าของโครงการแบ่งเป็น 2 ระบบ ได้แก่

1) ระบบไฟฟ้าปกติ

อุปกรณ์หลักสำหรับระบบแจกจ่ายไฟฟ้าปกติประกอบด้วย สวิตช์บอร์ดแรงสูงชนิดติดตั้งภายในอาคาร สวิตช์บอร์ดแรงต่ำ และหม้อแปลงไฟฟ้าแรงสูงจากการไฟฟ้านครหลวงเขตบางเขน ผ่าน Transformer ชนิดแห้ง (Dry Type) สำหรับอาคารโครงการ ขนาด 1,600 kVA จำนวน 1 ชุด เพื่อลดแรงดันไฟฟ้าให้เป็นระบบไฟฟ้าแรงต่ำสำหรับจ่ายไปยัง Load ต่าง ๆ ได้แก่ ระบบปรับอากาศ ระบบระบายอากาศ ระบบอัดอากาศ ระบบสุขาภิบาล ลิฟต์ ระบบรักษาความปลอดภัย ระบบป้องกันอัคคีภัย และระบบไฟฟ้าแสงสว่างของโครงการ

2) ระบบไฟฟ้าสำรอง

โครงการจัดเตรียมแบตเตอรี่ ขนาด 24 V สามารถสำรองไฟได้นาน 8 ชั่วโมง และจัดเตรียมเครื่องกำเนิดไฟฟ้าสำรองขนาด 300 KVA จำนวน 1 ชุด สามารถสำรองไฟได้นาน 8 ชั่วโมง เพื่อสำรองไฟให้ระบบไฟฟ้าแสงสว่างฉุกเฉิน (Emergency Light) และป้ายบอกทางออกและทางหนีไฟ (Exit sign) ซึ่งแยกอิสระจากระบบไฟฟ้าอื่นๆ และสามารถทำงานได้โดยอัตโนมัติเมื่อระบบจ่ายไฟฟ้าปกติหยุดทำงาน

3.5 การจราจร

1. ปริมาณการจราจรที่เพิ่มขึ้นเมื่อเปิดดำเนินการโครงการสูงสุดประมาณ 54 PCU/ชั่วโมง (รถเข้าสู่โครงการช่วงเย็น) และ 61 PCU/ชั่วโมง (รถออกจากโครงการช่วงเช้า) ทำให้ปริมาณจราจรที่เพิ่มขึ้นส่งผลให้ปริมาณจราจรบนถนนในช่วงชั่วโมงเร่งด่วน สูงขึ้นเนื่องจากมีรถที่เข้าสู่โครงการ แต่ปริมาณรถที่เพิ่มขึ้นดังกล่าว ยังไม่ส่งผลให้ระดับการให้บริการของถนนลดลงจากเดิม

2. ความเพียงพอของที่จอดรถ ซึ่งจากกฎกระทรวงฉบับที่ 7 (2517) ออกตามความในพระราชบัญญัติควบคุมการก่อสร้างอาคาร พ.ศ. 2479 ข้อ 3 (1) จำนวนที่จอดรถยนต์ในอาคารประเภทต่างๆ ในท้องที่กรุงเทพมหานคร กำหนดให้ "อาคารขนาดใหญ่ให้มีที่จอดรถยนต์ตามจำนวนที่กำหนดของแต่ละประเภทของอาคารที่ใช้เป็นที่ประกอบกิจการในอาคารขนาดใหญ่ นั้นรวมกันหรือให้มีที่จอดรถยนต์ไม่น้อยกว่า 1 คัน ต่อพื้นที่อาคาร 120 ตารางเมตร เศษของตารางเมตรให้คิดเป็น 120 ตารางเมตร ทั้งนี้ให้ถือที่จอดรถยนต์ที่มากกว่าเป็นเกณฑ์" การจัดให้มีที่จอดรถยนต์กรณีคิดแบบอาคารขนาดใหญ่ โครงการมีพื้นที่ในส่วนของอาคารขนาดใหญ่

16,996.75 ตารางเมตร ซึ่งตามข้อกำหนดโครงการต้องจัดเตรียมที่จอดรถไว้อย่างน้อย 142 คัน ($16,996.75 / 120 = 141.63$) แต่ทางโครงการได้จัดให้มีที่จอดรถไว้ 145 คัน

3.6 การใช้ประโยชน์ที่ดิน

โครงการเป็นอาคารชุดพักอาศัยสูง 8 ชั้น จำนวน 4 อาคาร และอาคารสโมสรสูง 3 ชั้น และชั้นใต้ดิน 2 ชั้น จำนวน 1 อาคาร สามารถดำเนินการได้โดยไม่ขัดกับกิจการที่ห้ามใช้ประโยชน์ที่ดินทั้ง 2 ประเภท ซึ่งการใช้ประโยชน์ที่ดินเพื่อดำเนินโครงการ มีอัตราส่วนพื้นที่อาคารรวมต่อพื้นที่ดิน 3.54:1 (ไม่เกิน 5:1 และ 4:1) มีอัตราส่วนของที่ว่างต่อพื้นที่อาคารรวมร้อยละ 13.27 (ไม่น้อยกว่าร้อยละ 6 และร้อยละ 7.5) และให้มีพื้นที่น้ำซึมผ่านได้เพื่อปลูกต้นไม้ร้อยละ 78.31 (ไม่น้อยกว่าร้อยละ 50) ของพื้นที่ว่างในบริเวณดังกล่าวสำหรับผู้ที่พักอาศัยภายในโครงการ พบว่าโครงการมีการใช้ประโยชน์ที่ดินโดยรอบนั้น ในรัศมี 1 กิโลเมตร อาทิเช่น แหล่งพักอาศัย อาคารสำนักงานโรงเรียน สถานที่ราชการ เส้นทางคมนาคม และโรงพยาบาล มีสิ่งอำนวยความสะดวกครบครัน ดังนั้น ผู้ที่พักอาศัยจึงได้รับความเพียงพอและมีประสิทธิภาพจึงเหมาะสมต่อการพัฒนาโครงการ

4. ผลกระทบต่อคุณค่าคุณภาพชีวิต

4.1 ผลกระทบด้านประชากรและการย้ายถิ่น

จากข้อมูลรายงานการประเมินผลกระทบสิ่งแวดล้อม (EIA) โครงการ ฟील พหล 34 ปี พ.ศ. 2561 ระบุว่าผลกระทบต่อการเปลี่ยนแปลงโครงสร้างทางประชากรในช่วงเปิดดำเนินการเกิดจากการเพิ่มขึ้นของประชากรที่อาศัยในโครงการ ซึ่งเป็นอาคารชุดพักอาศัยสูง 8 ชั้น จำนวน 4 อาคาร และอาคารสโมสรสูง 3 ชั้น พร้อมชั้นใต้ดิน 2 ชั้น จำนวน 1 อาคาร มีห้องชุดพักอาศัย 358 ห้อง และที่จอดรถยนต์ 145 คัน ตั้งอยู่ซอยพหลโยธิน 34 ถนนพหลโยธิน แขวงเสนานิคม เขตจตุจักร กรุงเทพมหานคร ก่อสร้างบนที่ดินขนาด 3-2-7.4 ไร่ หรือ 5,629.60 ตารางเมตร โดยมีผู้เข้าพักอาศัย จำนวน 1,089 คน เมื่อเทียบกับจำนวนประชากรในพื้นที่เขตจตุจักร ซึ่งปัจจุบัน มีจำนวนประชากร 104,211 คน ประชากรที่ย้ายเข้าพักอาศัยภายในโครงการคิดเป็นร้อยละ 0.74 ของประชากรทั้งหมดในพื้นที่เขตจตุจักร ดังนั้นประชากรที่เพิ่มขึ้นจากการเข้าพักอาศัยในโครงการ ซึ่งส่วนใหญ่อยู่ในวัยแรงงานหรือวัยกลางคน ที่ต้องการหาที่อยู่อาศัยใกล้ที่ทำงาน ดังนั้น คาดว่าแนวโน้มประชากรในพื้นที่เขตจตุจักรมีประชากรวัยทำงานเพิ่มขึ้น ซึ่งเป็นกลุ่มที่มีความสามารถในการหารายได้ และจะช่วยเพิ่มการหมุนเวียนของเศรษฐกิจในพื้นที่ ดังนั้น การเปลี่ยนแปลงโครงสร้างทางประชากรที่เพิ่มขึ้นจึงสอดคล้องกับการพัฒนาทางด้านเศรษฐกิจในเขตเมือง

4.2 สาธารณสุข

การบริการทางด้านสาธารณสุขในกรณีเมื่อมีผู้มาใช้บริการเพิ่มขึ้นทำให้แพทย์และสถานพยาบาลต้องรองรับผู้ใช้บริการเพิ่มขึ้นตามไปด้วยนั้นการดำเนินโครงการไม่ส่งผลกระทบทางด้านนี้แต่อย่างใด เนื่องจากบริเวณโครงการตั้งอยู่ในเขตชุมชน ซึ่งมีสถานบริการทางการแพทย์และจำนวนบุคลากรทางการแพทย์อย่างเพียงพอ และมีการคมนาคมขนส่งที่สะดวกรวดเร็ว ทั้งนี้พื้นที่โครงการตั้งอยู่ที่ซอยลาดพร้าว 23 แขวงจันทระเกษม เขตจตุจักร กรุงเทพมหานคร มีสถานพยาบาลเอกชนที่อยู่ใกล้พื้นที่โครงการได้แก่ โรงพยาบาลเปาโล โชคชัย 4 โรงพยาบาลวิภาวดี และโรงพยาบาลเปาโล เกษตร ดังนั้นจึงสามารถให้บริการผู้พักอาศัยรวมพนักงานโครงการได้อย่างเพียงพอ

1.3 แผนการปฏิบัติตามมาตรการป้องกัน แก้ไขผลกระทบ และติดตามตรวจสอบคุณภาพสิ่งแวดล้อม

การปฏิบัติตามมาตรการป้องกันและแก้ไขผลกระทบสิ่งแวดล้อม และมาตรการติดตามตรวจสอบผลกระทบสิ่งแวดล้อม โครงการ ฟิล พหล 34 (ระยะดำเนินการ) สามารถพิจารณารายละเอียดได้ดังตารางที่ 1.1 ตารางที่ 1.2 และแผนการติดตามตรวจสอบคุณภาพสิ่งแวดล้อมประจำปี 2567 ดังตารางที่ 1.3

ตารางที่ 1.1 แผนการปฏิบัติตามมาตรการป้องกันและแก้ไขผลกระทบสิ่งแวดล้อม ประจำปี 2567

มาตรการป้องกันและแก้ไข ผลกระทบสิ่งแวดล้อม	ปี 2567											
	ม.ค.	ก.พ.	มี.ค.	เม.ย.	พ.ค.	มิ.ย.	ก.ค.	ส.ค.	ก.ย.	ต.ค.	พ.ย.	ธ.ค.
- ปฏิบัติตามมาตรการป้องกัน และแก้ไขผลกระทบสิ่งแวดล้อม												
• ทรัพยากรกายภาพ												
• ทรัพยากรชีวภาพ												
• คุณค่าการใช้ประโยชน์ ของมนุษย์												
• คุณค่าต่อคุณภาพชีวิต												

ตารางที่ 1.2 มาตรการติดตามตรวจสอบคุณภาพสิ่งแวดล้อมโครงการ ฟล พหล 34 (ระยะดำเนินการ)

คุณภาพสิ่งแวดล้อม	จุดเก็บตัวอย่าง	พารามิเตอร์	ความถี่ในการดำเนินการ
1. สภาพภูมิประเทศ	- พื้นที่สีเขียวภายในพื้นที่โครงการ	- ดูแลรักษาพื้นที่จัดภูมิทัศน์ภายในโครงการให้มีความสะอาดและเป็น ระยะเวลาเปิดดำเนินการระยะเบียบเรียบร้อยอยู่เสมอ	- สัปดาห์ละ 1 ครั้ง ตลอดระยะเวลาเปิดดำเนินการ
2. คุณภาพอากาศ	- พื้นที่สีเขียว ทางเดินรถ และป้ายจราจรภายในโครงการ	- ตรวจสอบพื้นที่สีเขียวภายใน โครงการให้มีสภาพอยู่เสมอ - ตรวจสอบบริเวณถนนทางเดินรถและป้ายจราจรภายในโครงการให้มีสภาพดีอยู่เสมอ	- สัปดาห์ละ 1 ครั้ง ตลอดระยะเวลาเปิดดำเนินการ
3. เสียงและความสั่นสะเทือน	- ป้ายจราจรภายในโครงการ	- ตรวจสอบป้ายจราจรภายในโครงการให้มีสภาพดีอยู่เสมอ	- สัปดาห์ละ 1 ครั้ง ตลอดระยะเวลาเปิดดำเนินการ
4. การใช้น้ำ	1. ระบบจ่ายน้ำประปา	- ตรวจสอบการรั่ว ซึม หรือแตกของท่อจ่ายน้ำประปา	- อย่างน้อยเดือนละ 1 ครั้งตลอดระยะเวลาเปิดดำเนินการ
	2. ถังเก็บน้ำใต้ดิน	- ตรวจสอบสภาพพื้นผิวของเสา และสีที่ทาเคลือบผิววัสดุให้อยู่ในสภาพดี ไม่หลุดกร่อนทำความสะอาดทุก 6 เดือน	- ทุก 6 เดือนตลอดระยะเวลาเปิดดำเนินการ

ตารางที่ 1.2 มาตรการติดตามตรวจสอบคุณภาพสิ่งแวดล้อมโครงการ ฟิล พหล 34 (ระยะดำเนินการ) (ต่อ)

คุณภาพสิ่งแวดล้อม	จุดเก็บตัวอย่าง	พารามิเตอร์	ความถี่ในการดำเนินการ
5. การใช้ไฟฟ้าและการอนุรักษ์พลังงาน	- ระบบไฟฟ้าโครงการ	- ตรวจสอบการทำงานของระบบไฟฟ้าโครงการ	- ปีละ 2 ครั้งตลอดระยะเปิดดำเนินการ
6. การจัดการมูลฝอยและสิ่งปฏิกูล	- ปริมาณมูลฝอยและสภาพห้องพักมูลฝอย	- ตรวจสอบสภาพห้องพักมูลฝอยให้ถูกสุขลักษณะ และไม่ให้มีมูลฝอยตกค้าง	- อย่างน้อยสัปดาห์ละ 1 ครั้ง
7. คุณภาพน้ำที่ผ่านการบำบัดน้ำเสีย	จุดเก็บตัวอย่างคุณภาพน้ำมี 2 จุด คือ <ul style="list-style-type: none"> - จุดระบายน้ำออกจากระบบบำบัดน้ำเสีย จำนวน 1 จุด - บ่อพักน้ำสุดท้ายของระบบระบายน้ำของโครงการก่อนระบายลงสู่ระบบระบายน้ำบริเวณด้านหน้าโครงการ 1 จุด - 	<ul style="list-style-type: none"> - ค่าความเป็นกรด-ด่าง (pH) - บีโอดี (BOD) - สารแขวนลอย (SS) - สารที่ละลายได้ (TDS) - ซัลไฟด์ (Sulfide) - ทีเคเอ็น (TKN) - น้ำมันและไขมัน (Fat, oil and grease) 	<p>ความถี่ในการ จัดเก็บสถิติและข้อมูล ให้เป็นไปตามบทบัญญัติในมาตรา 80 แห่งพระราชบัญญัติส่งเสริมและรักษาคุณภาพสิ่งแวดล้อมแห่งชาติ พ.ศ.2535 ดังนี้</p> <ul style="list-style-type: none"> - เก็บสถิติและข้อมูลซึ่งแสดงผลการทำงานของระบบบำบัดน้ำเสีย ในแต่ละวัน และจัดทำบันทึกรายละเอียดดังกล่าวตามแบบ ทส.1 - จัดทำรายงานสรุปผลการทำงานของระบบบำบัดน้ำเสียในแต่ละเดือนตามแบบ ทส.2
	จุดเก็บตัวอย่าง <ul style="list-style-type: none"> - บ่อดักไขมัน 	<ul style="list-style-type: none"> - ตรวจสอบปริมาณไขมัน/น้ำมัน ที่บ่อดักไขมัน ถ้ามีมากให้ตักออก และประสานให้สำนักงานเขตจัดจักรเก็บขนต่อไป 	<ul style="list-style-type: none"> - เดือนละ 1 ครั้ง ตลอดระยะเปิดดำเนินการ
8. การระบายน้ำและป้องกันน้ำท่วม	- รอยรั่วหรือรอยแตกหักของท่อระบายน้ำ	- ตรวจสอบการรั่วซึมหรือแตกของท่อระบายน้ำ	- อย่างน้อยเดือนละ 1 ครั้ง ตลอดระยะเปิดดำเนินการ
	- รางระบายน้ำและบ่อดักตะกอน	- ตรวจสอบรางระบายน้ำและบ่อดักตะกอน	- ทุกวัน ตลอดระยะเปิดดำเนินการ
9. การป้องกันอัคคีภัย	- อุปกรณ์ป้องกันอัคคีภัย	- ตรวจสอบอุปกรณ์ป้องกันอัคคีภัยให้พร้อมใช้งานอยู่เสมอและจัดให้มีการอบรมวิธีการใช้อุปกรณ์ของระบบป้องกันอัคคีภัย	- ตรวจสอบอุปกรณ์ป้องกันอัคคีภัยประมาณ 2 ครั้งปีอบรมวิธีการใช้อุปกรณ์ของระบบป้องกันอัคคีภัย และการซ้อมแผนการหนีไฟ อย่างน้อยปีละ 1 ครั้ง
10. การระบายอากาศ	- อุปกรณ์ที่ใช้ระบายอากาศ	- ตรวจสอบอุปกรณ์ที่ใช้ระบายอากาศให้สามารถใช้งานได้อยู่เสมอ	- อย่างน้อยเดือนละ 1 ครั้งตลอดระยะเปิดดำเนินการ

ตารางที่ 1.2 มาตรการติดตามตรวจสอบคุณภาพสิ่งแวดล้อมโครงการ ฟล พหล 34 (ระยะดำเนินการ) (ต่อ)

คุณภาพสิ่งแวดล้อม	จุดเก็บตัวอย่าง	พารามิเตอร์	ความถี่ในการดำเนินการ
11. การจราจร	- ทางเดินรถ และป้ายจราจรภายในโครงการ	- ตรวจสอบบริเวณถนนทางเดินรถ และป้ายจราจรภายในโครงการให้มีสภาพดีอยู่เสมอ	- สัปดาห์ละ 1 ครั้ง ตลอดระยะเวลาเปิดดำเนินการ
12. การบดบังแสงแดด/การบดบังทิศทางลม/การบดบังคลื่นวิทยุ	- ผู้พักอาศัยบริเวณใกล้เคียงโครงการ	- จัดให้มีเจ้าหน้าที่รับเรื่องร้องเรียนและตรวจสอบผลกระทบที่เกิดขึ้น	- ตั้งแต่เริ่มดำเนินการก่อสร้างโครงการจนถึงภายหลังการก่อสร้างโครงการแล้วเสร็จเป็นเวลา 1 ปี
13. สระว่ายน้ำ 13.1) คุณภาพน้ำในสระว่ายน้ำระบบคลอรีน	- จุดเก็บตัวอย่าง 2 จุด คือ บริเวณน้ำลึก และบริเวณน้ำตื้น	- ความเป็นกรด-ด่าง (pH) - คลอรีนอิสระ (Free chlorine)	- สัปดาห์ละ 1 ครั้ง ในช่วงก่อนเปิด และหลังปิดบริการ
	- จุดเก็บตัวอย่าง 2 จุด คือ บริเวณน้ำลึกและบริเวณน้ำตื้น เก็บตัวอย่างน้ำเพื่อตรวจวัด ขณะที่ผู้ใช้บริการสระว่ายน้ำมากที่สุด	- ปริมาณโคลิฟอร์มทั้งหมด (Total coliform bacteria) - ปริมาณฟิคอลโคลิฟอร์ม (Fecal coliform bacteria) - จุลินทรีย์หรือตัวบ่งชี้จุลินทรีย์ที่ทำให้เกิดโรค ได้แก่ <i>Escherichia coli</i> , <i>Staphylococcus aureus</i> และ <i>Pseudomonas aeruginosa</i>	- ทุก 1 เดือน ตลอดระยะเปิดดำเนินการ
	- จุดเก็บตัวอย่าง 2 จุด คือ บริเวณน้ำลึก และบริเวณน้ำตื้น เก็บตัวอย่างน้ำเพื่อตรวจวัด ขณะที่ผู้ใช้บริการสระว่ายน้ำมากที่สุด	- คลอรีนทั้งหมด (Total chlorine) - คลอไรด์ (Chloride) - แอมโมเนีย (Ammonia) - ไนเตรท (Nitrate)	- ทุก 1 ปี ตลอดระยะเปิดดำเนินการ

ตารางที่ 1.2 มาตรการติดตามตรวจสอบคุณภาพสิ่งแวดล้อมโครงการ ฟิล พหล 34 (ระยะดำเนินการ) (ต่อ)

คุณภาพสิ่งแวดล้อม	จุดเก็บตัวอย่าง	พารามิเตอร์	ความถี่ในการดำเนินการ
13.2) โครงสร้าง และความปลอดภัยบริเวณสระว่ายน้ำ	<ul style="list-style-type: none"> - สภาพโครงสร้างสระว่ายน้ำ พื้น ผนังไม่ให้มีรอยแตกหรือรอยร้าวซึม โดยให้สระว่ายน้ำอยู่ในสภาพดีอยู่เสมอ - รางระบายน้ำล้นให้มีฝาปิด แข็งแรงอยู่ในสภาพดี และไม่มีน้ำล้นออกจากรางป้ายบอกความลึกของสระว่ายน้ำให้อยู่ในสภาพดี และสามารถมองเห็นได้อย่างชัดเจน - หลอดไฟ/แสงสว่างให้เพียงพอทั่วบริเวณสระว่ายน้ำ เพื่อให้มองเห็นได้ชัดเจน ในกรณีที่มีการเปิดใช้สระในเวลากลางคืน - อ่างล้างมือ บริเวณล้างตัวก่อนลงสระว่ายน้ำ ที่ล้างเท้า ห้องเปลี่ยนเสื้อผ้า ตู้เก็บสิ่งของ ที่วางหรือเก็บรองเท้าสำหรับผู้ใช้บริการให้อยู่ในสภาพดีเสมอ - ป้ายแสดงข้อปฏิบัติสำหรับผู้ใช้บริการติดไว้ในบริเวณสระว่ายน้ำให้มองเห็นชัดเจน และอยู่ในสภาพดีเสมอ - ดูแลรักษา และทำความสะอาดห้องน้ำในบริเวณสระว่ายน้ำให้สะอาดอยู่เสมอ - อุปกรณ์ช่วยชีวิตประจำสระว่ายน้ำ เช่น โฟมช่วยชีวิต ห่วงชูชีพ และชุดปฐมพยาบาลให้อยู่ในสภาพที่พร้อมใช้งานได้ตลอดเวลา 	<ul style="list-style-type: none"> - ตรวจสอบภายในบริเวณสระว่ายน้ำและบริเวณโดยรอบสระว่ายน้ำทั้งหมด หากพบสภาพสระว่ายน้ำและอุปกรณ์ต่างๆ อยู่ในสภาพไม่สมบูรณ์ ชำรุดเสียหายให้รีบซ่อมแซมหรือปรับปรุงทันที 	<ul style="list-style-type: none"> - สัปดาห์ละ 1 ครั้ง ตลอดระยะเวลาเปิดดำเนินการ

ตารางที่ 1.2 มาตรการติดตามตรวจสอบคุณภาพสิ่งแวดล้อมโครงการ ฟล พหล 34 (ระยะดำเนินการ) (ต่อ)

คุณภาพสิ่งแวดล้อม	จุดเก็บตัวอย่าง	พารามิเตอร์	ความถี่ในการดำเนินการ
14. สุนทรียภาพ	- พื้นที่สีเขียวของโครงการ	- ดูแลรักษาให้มีสภาพดี และตัดตกแต่งกิ่งไม้ไม่ให้ล้ำเขตที่ดิน	- สัปดาห์ละ 1 ครั้ง ตลอดระยะเปิดดำเนินการ
15. ความปลอดภัยของผู้ได้รับผลกระทบจากเปิดดำเนินการของโครงการ	- ผู้ได้รับผลกระทบจากการเปิดดำเนินการของโครงการ	- ติดตั้งกล่องรับความคิดเห็นบริเวณป้อมยาม	- ตลอดระยะเปิดดำเนินการ
16. การมีส่วนร่วมของประชาชน	- บ้านเรือนและสถานประกอบการในรัศมี 100 ม. พื้นที่อ่อนไหว และเส้นทางขนส่งวัสดุก่อสร้างในรัศมี 1 กม. โดยรอบพื้นที่โครงการ <u>วิธีการจัดการ</u> สำรวจสภาพเศรษฐกิจ สังคม และความคิดเห็นของ ประชาชน สถานประกอบการ และหน่วยงานที่เกี่ยวข้อง ทั้งทาง ด้านภาวะการเปลี่ยนแปลง ปัญหาและความเดือดร้อน ตลอดจนความต้องการที่มีต่อโครงการในพื้นที่ระยะประชิด พื้นที่ระยะรัศมี 100 ม.จากเขตพื้นที่โครงการ พื้นที่อ่อนไหว และพื้นที่ตามแนวเส้นทางการขนส่งวัสดุและอุปกรณ์ก่อสร้าง โดยวิธีการและการสุ่มตัวอย่างให้เป็นไปตามหลักวิชาการและหลักสถิติ พร้อมทั้งแสดงภาพ	- กรณีที่มีการเปลี่ยนแปลงโครงการภายหลังเปิดดำเนินการ ให้ทำการศึกษาสำรวจสภาพ เศรษฐกิจและสังคม รวมทั้งดำเนินการมีส่วนร่วมของประชาชน - ให้เป็นไปตามหลักวิชาการและหลักสถิติ พร้อมทั้งแสดงภาพตำแหน่งการสำรวจ	- ทุกครั้งที่มีการเปลี่ยนแปลงโครงการ
17. การรับเรื่องร้องเรียนของประชาชน	- ความคิดเห็นของประชาชน ข้อวิตกกังวลและข้อเสนอแนะต่อโครงการ	- จัดให้มีการรับเรียนร้องเรียนในช่วงระยะดำเนินการ ดังแสดงขั้นตอนการรับเรื่องร้องเรียน	- ตลอดระยะเปิดดำเนินการ

ตารางที่ 1.3 มาตรการติดตามตรวจสอบคุณภาพสิ่งแวดล้อมโครงการ ฟีด พหล 34 (ระยะดำเนินการ)

คุณภาพสิ่งแวดล้อม	จุดเก็บตัวอย่าง	พารามิเตอร์	ผลการปฏิบัติ	ม.ค.	ก.พ.	มี.ค.	เม.ย.	พ.ค.	มิ.ย.	ก.ค.	ส.ค.	ก.ย.	ต.ค.	พ.ย.	ธ.ค.
				ม.ค.	ก.พ.	มี.ค.	เม.ย.	พ.ค.	มิ.ย.	ก.ค.	ส.ค.	ก.ย.	ต.ค.	พ.ย.	ธ.ค.
1. สภาพภูมิประเทศ	- พื้นที่สีเขียวภายในพื้นที่โครงการ	- ดูแลรักษาพื้นที่จัดภูมิทัศน์ภายในโครงการให้มีความสะอาดและเป็น ระยะเวลาเปิดดำเนินการระเบียบเรียบร้อยอยู่เสมอ	แผน												
			ผล	✓	✓	✓	✓	✓	✓	✓	✓	✓	✓	✓	✓
2. คุณภาพอากาศ	- พื้นที่สีเขียว ทางเดินรถ และป้ายจราจรภายในโครงการ	- ตรวจสอบพื้นที่สีเขียวภายใน โครงการให้มีสภาพอยู่เสมอ - ตรวจสอบบริเวณถนนทางเดินรถและป้ายจราจรภายในโครงการให้มีสภาพดีอยู่เสมอ	แผน												
			ผล	✓	✓	✓	✓	✓	✓	✓	✓	✓	✓	✓	✓
3. เสียง และ ความสั่นสะเทือน	- ป้ายจราจรภายในโครงการ	- ตรวจสอบป้ายจราจรภายในโครงการให้มีสภาพดีอยู่เสมอ	แผน												
			ผล	✓	✓	✓	✓	✓	✓	✓	✓	✓	✓	✓	✓
4. การใช้น้ำ	- ระบบจ่ายน้ำประปา	- ตรวจสอบการรั่ว ซึม หรือแตกของท่อจ่ายน้ำประปา	แผน												
			ผล	✓	✓	✓	✓	✓	✓	✓	✓	✓	✓	✓	✓
	- ถังเก็บน้ำใต้ดิน	- ตรวจสอบสภาพพื้นผิวของเสา และสีที่ทาเคลือบผิววัสดุให้อยู่ในสภาพดี ไม่หลุดกร่อน - ทำความสะอาดทุก 6 เดือน	แผน	-	-	-	-		-	-	-	-		-	-
			ผล	-	-	-	-	✓	-	-	-	-	✓	-	-

ตารางที่ 1.3 มาตรการติดตามตรวจสอบคุณภาพสิ่งแวดล้อมโครงการ ฟล พหล 34 (ระยะดำเนินการ) (ต่อ)

คุณภาพสิ่งแวดล้อม	จุดเก็บตัวอย่าง	พารามิเตอร์	ผลการปฏิบัติ	ม.ค.	ก.พ.	มี.ค.	เม.ย.	พ.ค.	มิ.ย.	ก.ค.	ส.ค.	ก.ย.	ต.ค.	พ.ย.	ธ.ค.
5. การใช้ไฟฟ้าและการอนุรักษ์พลังงาน	- ระบบไฟฟ้าโครงการ	- ตรวจสอบการทำงานของระบบไฟฟ้าโครงการ	แผน		-	-	-	-	-	-	-	-	-	-	-
			ผล	✓	-	-	-	-	-	-	-	-	-	-	-
6. การจัดการมูลฝอยและสิ่งปฏิกูล	- ปริมาณมูลฝอยและสภาพห้องพักมูลฝอย	- ตรวจสอบสภาพห้องพักมูลฝอยให้ถูกสุขลักษณะ และไม่ให้มีมูลฝอยตกค้าง	แผน												
			ผล	✓	✓	✓	✓	✓	✓	✓	✓	✓	✓	✓	✓
7. คุณภาพน้ำที่ผ่านการบำบัดน้ำเสีย	จุดเก็บตัวอย่างคุณภาพน้ำมี 2 จุด คือ - จุดระบายน้ำออกจากระบบบำบัดน้ำเสีย จำนวน 1 จุด - บ่อพักน้ำสุดท้ายของระบบระบายน้ำของโครงการก่อนระบายลงสู่ระบบระบายน้ำบริเวณด้านหน้าโครงการ 1 จุด	- ค่าความเป็นกรด-ด่าง (pH) - บีโอดี (BOD) - สารแขวนลอย (SS) - สารที่ละลายได้ (TDS) - ซัลไฟด์ (Sulfide) - ทีเคเอ็น (TKN) - น้ำมันและไขมัน (Fat, oil and grease)	แผน												
			ผล	✓	✓	✓	✓	✓	✓	✓	✓	✓	✓	✓	✓
7. คุณภาพน้ำที่ผ่านการบำบัดน้ำเสีย (ต่อ)	จุดเก็บตัวอย่างบ่อดักไขมัน	ตรวจสอบปริมาณไขมัน/น้ำมัน ที่บ่อดักไขมันถ้ามีมากให้ตักออก และประสานให้สำนักงานเขตจัดผู้เก็บขนต่อไป	แผน												
			ผล	✓	✓	✓	✓	✓	✓	✓	✓	✓	✓	✓	✓
8. การระบายน้ำและป้องกันน้ำท่วม	- รอยรั่วหรือรอยแตกหักของท่อระบายน้ำ	- ตรวจสอบการรั่วซึมหรือแตกของท่อระบายน้ำ	แผน												
			ผล	✓	✓	✓	✓	✓	✓	✓	✓	✓	✓	✓	✓
	- รางระบายน้ำและบ่อดักตะกอน	- ตรวจสอบรางระบายน้ำและบ่อดักตะกอน	แผน												
			ผล	✓	✓	✓	✓	✓	✓	✓	✓	✓	✓	✓	✓

ตารางที่ 1.3 มาตรการติดตามตรวจสอบคุณภาพสิ่งแวดล้อมโครงการ ฟิล พหล 34 (ระยะดำเนินการ) (ต่อ)

[illegible]

ตารางที่ 1.3 มาตรการติดตามตรวจสอบคุณภาพสิ่งแวดล้อมโครงการ ฟิลา พหล 34 (ระยะดำเนินการ) (ต่อ)

คุณภาพสิ่งแวดล้อม	จุดเก็บตัวอย่าง	พารามิเตอร์	ผลการปฏิบัติ	ม.ค.	ก.พ.	มี.ค.	เม.ย.	พ.ค.	มิ.ย.	ก.ค.	ส.ค.	ก.ย.	ต.ค.	พ.ย.	ธ.ค.
	- จุดเก็บตัวอย่าง 2 จุด คือ บริเวณน้ำลึกและบริเวณน้ำตื้น เก็บตัวอย่างน้ำเพื่อตรวจวัด ขณะที่ผู้ใช้บริการสระว่ายน้ำมากที่สุด	- ปริมาณโคลิฟอร์มทั้งหมด (Total coliform bacteria) - ปริมาณฟิคอลโคลิฟอร์ม (Fecal coliform bacteria) - จุลินทรีย์หรือตัวบ่งชี้จุลินทรีย์ที่ทำให้เกิดโรค ได้แก่ <i>Escherichia coli</i> , <i>Staphylococcus aureus</i> และ <i>Pseudomonas aeruginosa</i>	แผน												
			ผล	✓	✓	✓	✓	✓	✓	✓	✓	✓	✓	✓	✓
	- จุดเก็บตัวอย่าง 2 จุด คือ บริเวณน้ำลึก และบริเวณน้ำตื้น เก็บตัวอย่างน้ำเพื่อตรวจวัด ขณะที่ผู้ใช้บริการสระว่ายน้ำมากที่สุด ตรวจสอบได้	- คลอรีนทั้งหมด (Total chlorine) - คลอไรด์ (Chloride) - แอมโมเนีย (Ammonia) - ไนเตรท (Nitrate)	แผน		-	-	-	-	-	-	-	-	-	-	-
			ผล	✓	-	-	-	-	-	-	-	-	-	-	-

ตารางที่ 1.3 มาตรการติดตามตรวจสอบคุณภาพสิ่งแวดล้อมโครงการ ฟีด พหล 34 (ระยะดำเนินการ) (ต่อ)

คุณภาพสิ่งแวดล้อม	จุดเก็บตัวอย่าง	พารามิเตอร์	ผลการปฏิบัติ	ม.ค.	ก.พ.	มี.ค.	เม.ย.	พ.ค.	มิ.ย.	ก.ค.	ส.ค.	ก.ย.	ต.ค.	พ.ย.	ธ.ค.
13.2) โครงสร้าง และความปลอดภัยบริเวณสระว่ายน้ำ	<ul style="list-style-type: none"> - สภาพโครงสร้างสระว่ายน้ำ พื้น ผนังไม่ให้มีรอยแตกหรือรอยร้าวซึม โดยให้สระว่ายน้ำอยู่ในสภาพดีอยู่เสมอ - รางระบายน้ำล้นให้มีฝาปิดแข็งแรงอยู่ในสภาพดี และไม่มีน้ำล้นออกจากราง - ป้ายบอกความลึกของสระว่ายน้ำให้อยู่ในสภาพดี และสามารถมองเห็นได้อย่างชัดเจน - หลอดไฟ/แสงสว่างให้เพียงพอทั่วบริเวณสระว่ายน้ำ เพื่อให้มองเห็นได้ชัดเจน ในกรณีที่มีการเปิดใช้สระในเวลากลางคืน - อ่างล้างมือ บริเวณล้างตัวก่อนลงสระว่ายน้ำ ที่ล้างเท้า ห้องเปลี่ยนเสื้อผ้า ตู้เก็บสิ่งของที่วางหรือเก็บรองเท้าสำหรับผู้ใช้บริการให้อยู่ในสภาพดีเสมอ 	<ul style="list-style-type: none"> - ตรวจสอบภายในบริเวณสระว่ายน้ำและบริเวณโดยรอบสระว่ายน้ำทั้งหมด หากพบสภาพสระว่ายน้ำและอุปกรณ์ต่างๆ อยู่ในสภาพไม่สมบูรณ์ ชำรุดเสียหายให้รีบซ่อมแซมหรือปรับปรุงทันที 	แผน												
			ผล	✓	✓	✓	✓	✓	✓	✓	✓	✓	✓	✓	✓

ตารางที่ 1.3 มาตรการติดตามตรวจสอบคุณภาพสิ่งแวดล้อมโครงการ ฟิล พหล 34 (ระยะดำเนินการ) (ต่อ)

คุณภาพสิ่งแวดล้อม	จุดเก็บตัวอย่าง	พารามิเตอร์	ผลการปฏิบัติ	ม.ค.	ก.พ.	มี.ค.	เม.ย.	พ.ค.	มิ.ย.	ก.ค.	ส.ค.	ก.ย.	ต.ค.	พ.ย.	ธ.ค.
13.2) โครงสร้าง และความปลอดภัยบริเวณสระว่ายน้ำ (ต่อ)	<ul style="list-style-type: none"> - บ้ายแสดงข้อปฏิบัติสำหรับผู้ใช้บริการติดไว้ในบริเวณสระว่ายน้ำให้มองเห็นชัดเจน และอยู่ในสภาพดีเสมอ - ดูแลรักษา และทำความสะอาดห้องน้ำในบริเวณสระว่ายน้ำให้สะอาดอยู่เสมอ - อุปกรณ์ช่วยชีวิตประจำสระว่ายน้ำ เช่น โฟมช่วยชีวิต ห่วงชูชีพ และชุดปฐมพยาบาลให้อยู่ในสภาพที่พร้อมใช้งานได้ตลอดเวลา 														
14. สุนทรียภาพ	- พื้นที่สีเขียวของโครงการ	- ดูแลรักษาให้มีสภาพดี และตัดตกแต่งกิ่งไม้ไม่ให้ล้ำเขตที่ดิน	แผน												
			ผล	✓	✓	✓	✓	✓	✓	✓	✓	✓	✓	✓	✓
15. ความปลอดภัยของผู้ได้รับผลกระทบจากการดำเนินการของโครงการ	- ผู้ได้รับผลกระทบจากการเปิดดำเนินการของโครงการ	- ติดตั้งกล่องรับความคิดเห็นบริเวณป้อมยาม	แผน												
			ผล	✓	✓	✓	✓	✓	✓	✓	✓	✓	✓	✓	✓

ตารางที่ 1.3 มาตรการติดตามตรวจสอบคุณภาพสิ่งแวดล้อมโครงการ ฟูล พหล 34 (ระยะดำเนินการ) (ต่อ)

คุณภาพสิ่งแวดล้อม	จุดเก็บตัวอย่าง	พารามิเตอร์	ผลการปฏิบัติ	ม.ค.	ก.พ.	มี.ค.	เม.ย.	พ.ค.	มิ.ย.	ก.ค.	ส.ค.	ก.ย.	ต.ค.	พ.ย.	ธ.ค.
16. การมีส่วนร่วมของประชาชน หมายเหตุ โครงการยังไม่ได้มีการเปลี่ยนแปลงรายละเอียดโครงการภายหลังเปิดดำเนินการ ดังนั้นจึงไม่มีกิจกรรมดังกล่าว	<u>จุดเก็บตัวอย่าง</u> - บ้านเรือนและสถานประกอบการในรัศมี 100 ม. พื้นที่อ่อนไหว และเส้นทางขนส่งวัสดุก่อสร้างในรัศมี 1 กม. โดยรอบพื้นที่โครงการ <u>วิธีการจัดการ</u> - สำรวจสภาพเศรษฐกิจ สังคม และความคิดเห็นของประชาชน สถานประกอบการ และหน่วยงานที่เกี่ยวข้อง ทั้งทางด้านภาวการณ์เปลี่ยนแปลง ปัญหาและความเดือดร้อน ตลอดจนความต้องการที่มีต่อโครงการในพื้นที่ระยะประชิด พื้นที่ระยะรัศมี 100 ม.จากเขตพื้นที่โครงการ พื้นที่อ่อนไหว และพื้นที่ตามแนวเส้นทางการขนส่งวัสดุและอุปกรณ์ก่อสร้าง โดยวิธีการและการสุ่มตัวอย่างให้เป็นไปตามหลักวิชาการและหลักสถิติ พร้อมทั้งแสดงภาพตำแหน่งการสำรวจ	- กรณีที่มีการเปลี่ยนแปลงโครงการภายหลังเปิดดำเนินการ ให้ทำการศึกษาสำรวจสภาพเศรษฐกิจและสังคม รวมทั้งดำเนินการมีส่วนร่วมของประชาชนให้เป็นไปตามหลักวิชาการและหลักสถิติพร้อมทั้งแสดงภาพตำแหน่งการสำรวจ	แผน ผล	- -	- -	- -	- -	- -	- -	- -	- -	- -	- -	- -	- -

ตารางที่ 1.3 มาตรการติดตามตรวจสอบคุณภาพสิ่งแวดล้อมโครงการ ฟิล พหล 34 (ระยะดำเนินการ) (ต่อ)

คุณภาพสิ่งแวดล้อม	จุดเก็บตัวอย่าง	พารามิเตอร์	ผลการปฏิบัติ	ม.ค.	ก.พ.	มี.ค.	เม.ย.	พ.ค.	มิ.ย.	ก.ค.	ส.ค.	ก.ย.	ต.ค.	พ.ย.	ธ.ค.
17. การรับเรื่องร้องเรียนของประชาชน	- ความคิดเห็นของประชาชน ข้อวิตกกังวลและข้อเสนอแนะต่อโครงการ	- จัดให้มีการรับเรียนร้องเรียนในช่วงระยะดำเนินการ ดังแสดงขั้นตอนการรับเรื่องร้องเรียน	ผล												
			ผล	✓	✓	✓	✓	✓	✓	✓	✓	✓	✓	✓	✓